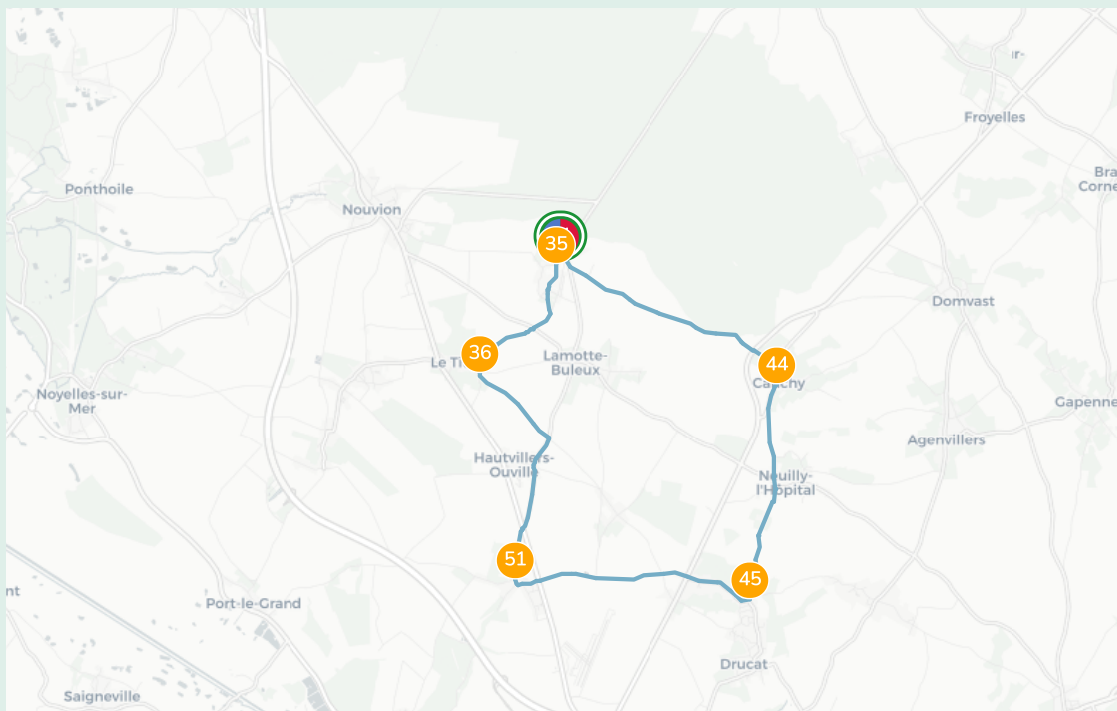





# Mon itinéraire « Réseau points noeuds »

Chemin complet : 15.2 km



## Les points de passage sélectionnés :

-  Départ au point « 41 »
-  Passage par le point « 35 »
-  Passage par le point « 36 »

51 Passage par le point « 51 »

45 Passage par le point « 45 »

44 Passage par le point « 44 »

## COMMENT PÉDALER SUR UN RÉSEAU POINTS-NOEUDS VÉLO ?

Le réseau points-nœuds vélo est un maillage de tous les chemins praticables à vélo, les plus beaux et les plus sûrs, telle une toile d'araignée géante. Ce système ingénieux permet à chacun de composer son itinéraire sur mesure, selon ses capacités et en toute liberté. Son fonctionnement peut sembler complexe au premier abord mais il est très efficace. C'est une formule à la carte !

1. Sur la carte, vous organisez votre balade, c'est facile : vous décidez de votre point de départ et du trajet en fonction de vos envies. En boucle, en ligne droite, en zigzag, tout est possible !
2. En additionnant le kilométrage entre les points-nœuds vous connaîtrez à l'avance la longueur de votre randonnée.
3. Avant de partir, notez les numéros des points-nœuds dans l'ordre du parcours choisi pour laisser la carte dans votre sac.
4. En route, repérez et suivez les numéros notés sur les panneaux vert et blanc.
5. En chemin, des panneaux fléchés confirment que vous êtes sur le bon itinéraire.
6. Ne partez jamais sans carte.

**Bon à savoir :** le réseau est fléché dans les deux sens.

## HOE FI ETS JE OP EEN FI ETSNETWERK ?

1. Stippel voor je vertrek je route uit op de fietsnetwerkaart. Kies je startpunt en stippel op basis van de wensen je route uit. Fietsen in een lus, een rechte lijn of zigzag? Aan jou de keuze!
2. Tel de afstanden tussen de knooppunten op en je weet precies hoe lang je tocht wordt.
3. Maak een lijstje van de knooppunten waar je langs wilt fietsen en stop de kaart in je rugzak.
4. Onderweg volg je de door jou opgegeven knooppunten op de groen-witte bordjes.
5. Tussen de knooppunten sturen doorverworbene bordjes je de goede kant op.
6. Neem je fietsnetwerkaart zeker mee tijdens je rit. Want moe gefietst of een plotse plensbui? Of nog volop energie en een stralende zon? Een kortere of langere weg is dan zo gevonden door één of meerdere trajecten op je route te wijzigen.

**Goed om te weten :** het netwerk is in twee richtingen beweging zerd.

## HOW TO RIDE ALONG CYCLING NETWORK NODE?

1. Organize your trip easily thanks to the map: you decide on your starting point and the trail according to your mood. Whether it's a loop, a direct line or a winding path, whatever you choose, it's yours!!
  2. By adding up the mileage between the nodes, you will know in advance the length of your hike.
  3. Before starting off, write down the waypoint numbers according to the chosen itinerary and leave the map in your bag.
  4. On the way, follow the marked number on the green and white boards.
  5. Along the way, arrow signs will confirm you are on the right way.
  6. Please remember to never leave your base without a map.
- Good to know:** the network is clearly sign-posted both ways.

## RADELN NACH ZAHLEN WIE FUNKTIONIERT'S?

1. Die Planung der Radtour auf der Karte ist ganz einfach: Du bestimmst den Ausgangspunkt und die Route ganz nach deinen Vorstellungen. Rundweg, geradeaus, zickzack, alles ist möglich!
  2. Wenn du die Kilometer zwischen den Knotenpunkten addierst, kennst du die Länge der Radtour im Voraus.
  3. Bevor es losgeht, notiere die Nummern der Knotenpunkte in der Reihenfolge der geplanten Route, damit die Karte im Rucksack bleiben kann.
  4. Einfach die Nummern auf den grün-weißen Schildern suchen und ihnen folgen.
  5. Dank der Richtungsweiser weißt du unterwegs immer, ob du dich auf der richtigen Route befindest.
  6. Die Karte solltest du immer dabei haben.
- Gut zu wissen:** Das Streckennetz ist in beide Richtungen ausgeschildert.

## SIGNALISATION



Vous êtes au point 11

Vous êtes sur EV4 (La Vélomaritime)

En allant tout droit, vous irez au point 5

En allant tout droit, vous quitterez l'EV4

En tournant à gauche, vous irez au point 13

En tournant à gauche, vous rejoindrez la Véloroute Vallée de Somme

## Autres panneaux visibles



Vous vous dirigez vers le point 67  
Je bent op weg naar punt 67  
You are heading towards intersection 67  
Du fährst in Richtung Punkt 67



Vous êtes au point 14  
Je bent op punt 14  
You are at intersection 14  
Du bist an Punkt 14

En tournant à droite vous irez au point 74  
Door rechts af te slaan kom je op punt 74  
Turn right to reach intersection 74  
Wenn du nach rechts abbiegst, gelangst du zu Punkt 74

## BEWEGWIJZERING

Je bent op punt 11

Je bent op EV4 (La Vélomaritime)

Als je rechtdoor gaat, kom je bij punt 5

Als je rechtdoor gaat, verlaat je de EV4

Als je links afslaat, ga je naar punt 13

Als je links afslaat, kom je op de Véloroute Vallée de Somme (fietsweg Sommevallei)

## SIGN POSTS

You are at intersection 11

You are on EV4 (La Vélomaritime)

If you go straight on, you will reach intersection 5

Straight on, and you will leave EV4

If you turn left, you will reach intersection 13

Turning left you will reach the Véloroute Vallée de Somme (path along Somme Valley)

## BESCHILDERUNG

Du bist an Punkt 11

Du bist auf der Route EV4 (La Vélomaritime)

Geradeaus gelangst du zu Punkt 5

Geradeaus verlässt du die Route EV4

Wenn du nach links abbiegst, gelangst du zu Punkt 13

Wenn du nach links abbiegst, gelangst du zur Véloroute Vallée de Somme (Weg entlang des Somme-Tals)



Tournez à droite pour rejoindre le point 14  
Sla rechtsaf om punt 14 te bereiken  
Turn right to reach intersection 14  
Biege links ab, um zu Punkt 14 zu gelangen

En allant tout droit, vous rejoindrez le point 15  
Als je rechtdoor gaat, kom je bij punt 15  
Go straight on and you will reach intersection 15  
Geradeaus gelangst du zu Punkt 15



## CODE DE LA ROUTE

Wegcode - Traffic rules - Verkehrsregeln



**Je suis visible de jour comme de nuit**  
Je porte un casque, c'est obligatoire jusqu'à 12 ans  
Je suis équipé d'un avertisseur sonore  
Je ralentis lorsque je croise d'autres usagers

**Ik ben zichtbaar, zowel overdag als 's nachts**  
Ik draag een fietshelm, dat is verplicht tot 12 jaar  
Mijn fiets heeft een fietshel  
Ik vertraag wanneer ik andere weggebruikers tegenkom

**I'm always visible, day and night**  
Wearing a bike helmet is mandatory for people aged 12 and under, but people of all ages riding a bike should wear one  
My bike is equipped with a bell  
I slow down whenever I pass other road-users

**Ich bin Tag und Nacht sichtbar**  
Für Kinder bis 12 Jahre gilt eine Helmpflicht auf dem Fahrrad  
Mein Fahrrad verfügt über eine Klingel  
Ich verlangsame, wenn ich anderen Verkehrsteilnehmern begegne



**Pour partir en balade à vélo choisissez l'un des 43 « TOP départ » spécialement aménagés.** Vous pouvez garer sereinement votre voiture, pour ensuite enfourcher votre vélo. Sur ces points d'orientation touristiques vous trouverez une carte détaillée des points-nœuds du secteur concerné. Parfois des tables de pique-nique sont installées se restaurer ou peaufiner son itinéraire sur la carte. **TOP départ :** à vos marques, prêts, partez !

**Voor je fietstocht kies je als startpunt het beste een van de 42 speciaal ingerichte TOP départ.** Op deze parkeerplekken kun je met een gerust hart je auto kwijt om daarna op de fiets verder te gaan. Op deze Toeristische Overstappunten vind je een gedetailleerde kaart van het fietsnetwerk van de nabije omgeving en toeristische informatie. Soms staan er ook picknicktafels om op je gemak nog even de kaart te bekijken en iets te eten en te drinken. **TOP départ:** klaar voor de start, afl!

**If you want a ride, choose one of the 43 « TOP départ » specially made available.** You can safely park your car and hop on your bike. A detailed map of the nodes within the area is available on the tourist information boards. In some places, picnic tables are set up to eat or adjust your itinerary using the map. **TOP départ:** Ready, set, go!

## ZONES DE VIGILANCE

AANDACHTSGEBIEDEN / WATCH OUT AREAS  
GEFAHRENBEREICHE



Les intersections / Kruispunten / Intersections / Kreuzungen  
Les routes avec un trafic intense / Wegen met druk verkeer / Roads with heavy traffic / Verkehrsstarke Straßen  
Les tronçons en gravier / Grindstroken / Gravel sections of road / Schotterwege  
Les cabanes de chasse / Jachthutten / Hunting lodge / Jagdhütten  
Mixité avec les piétons sur les pistes cyclables / Voetgangers op de fietspaden / Pedestrian traffic on cycle paths





## Accueil Vélo

la garantie d'un séjour à vélo réussi

Accueil Vélo® est une marque nationale française qui garantit un accueil, des services et des équipements spécifiques adaptés aux besoins des touristes à vélo le long de l'itinéraire. Reconnaisables grâce au logo, vous trouverez dans ce réseau des hébergements, restaurants, loueurs et réparateurs de cycles, offices de tourisme et sites touristiques qui s'engagent pour faciliter votre itinérance et vos séjours.



## Accueil Vélo - de garantie voor een geslaagde fietsvakantie

Dit Franse keurmerk garandeert langs heel de fietsroute accommodatie, faciliteiten en diensten speciaal aangepast aan de behoeften van fietstoeristen. Binnen dit netwerk vind je dan ook logies, restaurants, fietsverhuurders en reparateurs, infokantoren en bezienswaardigheden die er alles aan doen om je een comfortabele route en verblijf te bieden.

## Accueil Vélo ensuring a successful cycling trip

This French national label guarantees that holders can provide services and facilities that are specifically adapted to the needs of cyclists along the route. Within this network, you'll find accommodation, restaurants, rental companies and bicycle repair companies, tourist offices and places of interest that all are committed to making your cycling trip and your stay easier.

Retrouvez toutes les adresses sur :  
Find all the addresses on :

[www.francevelotourisme.com/accueil-velo](http://www.francevelotourisme.com/accueil-velo)



## Offices de Tourisme

Dienst voor Toerisme - VVV -  
Tourist Office - Tourismusbüro

### Destination Le Tréport Mers

Mers-les-Bains, Ault, Le Tréport, Eu  
T 0033 (0)2 35 86 05 69

[www.destination-letreport-mers.fr](http://www.destination-letreport-mers.fr)

### Destination Terres et Merveilles

Le Crotoy, Quend-Plage, Crécy-en-Ponthieu,  
Rue, Saint-Riquier, Pont Rémy, Long  
T 0033 (0)3 22 23 62 65

[www.terresetmerveilles-baiedesomme.com](http://www.terresetmerveilles-baiedesomme.com)

### Somme Sud Ouest

Oisemont  
T 0033 (0)7 87 13 56 02

[www.cc2so.fr/culture-et-loisirs/tourisme/](http://www.cc2so.fr/culture-et-loisirs/tourisme/)

### Baie de Somme

Cayeux-sur-Mer, Saint-Valéry-sur-Somme,  
Abbeville, Longpré-les-Corps-Saints  
T 0033 (0)3 22 24 27 92

[www.tourisme-baiedesomme.fr](http://www.tourisme-baiedesomme.fr)

### Fort-Mahon-Plage

T 0033 (0)3 22 23 36 00

[www.fort-mahon-plage-tourisme.com](http://www.fort-mahon-plage-tourisme.com)

### Aumale/Blangy

Blangy-sur-Bresle  
T 0033 (0)2 35 17 61 09

[www.tourisme-aumale-blangy.fr](http://www.tourisme-aumale-blangy.fr)

### Territoire Nord Picardie

Doullens  
T 0033 (0)3 22 32 54 52

[www.tourisme-territoirenordpicardie.com](http://www.tourisme-territoirenordpicardie.com)

# Baie de Somme



Découvrez le nouveau site internet  
[baiecyclette.com](http://baiecyclette.com)

[f](#) [@](#) #baiedesomme baie-somme.com

# somme

T+ +33(0)3 22 71 22 71  
[somme-tourisme.com](http://somme-tourisme.com)

Réservez votre hébergement sur  
[sejourner-en-picardie.com](http://sejourner-en-picardie.com)

Retrouvez les adresses labellisées  
Accueil Vélo sur  
[somme-tourisme.com/accueil-velo](http://somme-tourisme.com/accueil-velo)



2 500  
panneaux  
posés



1100 km  
de réseau

**somme en poche**

[www.sommeenpoche.fr](http://www.sommeenpoche.fr)  
Conseil départemental de la Somme  
Téléchargez l'application gratuitement  
Download app for free

Escapades

Get it on Google play | Download on the App Store



[f](#) **La Somme à vélo**

Rejoignez la communauté  
et retrouvez toute l'actu vélo.

Le Département de la Somme a déployé le réseau points nœuds dans l'Ouest de son territoire pour compléter le réseau structurant des véloroutes et des voies vertes. L'objectif est de mailler finement pour inciter les cyclotouristes à découvrir les bijoux méconnus de notre arrière-pays.

Het Département de la Somme heeft het knooppuntennetwerk in het westen van haar grondgebied ontwikkeld om het georganiseerde netwerk van fietsroutes en groene wegen verder uit te bouwen. Het doel is om een fijnmazig netwerk aan te leggen en daarmee fietstoeristen aan te moedigen om de onbekende pareltjes van het binnenland te ontdekken.

In order to complete the network node, Somme Department has deployed the network nodes in the western part of its territory for cycling and greenways hiking trails. The aim is to create a detailed map to encourage cycling tourists to discover the unknown wonders of our backcountry.

[f](#) [@](#) Partagez vos expériences :  
#gosomme #baiedesomme #Sommeavelo  
Share your experiences:  
#gosomme #baiedesomme #Sommeavelo

### JE SIGNALE



Signalez-nous vos incidents majeurs : erreurs de balisage, suggestions, dangers, sur **Somme En Poche Je signale**.  
Laat het ons vooral weten als je onderweg problemen tegen bent gekomen zoals een fout in de bewegwijzering of omhelingen en mogelijk gevaarlijke situaties. Ook suggesties stellen we zeer op prijs. Op de Somme En Poche kwam ik het volgende tegen  
Report any major incidents: signposting errors, suggestions, dangers, on **Somme En Poche I report**  
Informiere uns über wichtige Vorfälle? Fehlerhafte Ausschilderung, Vorschläge, Gefahren, auf **Somme En Poche Ich melde**

Aucune partie de cette publication ne peut être reproduite par quelque moyen que ce soit sans la permission préalable de l'éditeur.  
No part of this publication may be reproduced by any means without the prior permission of the publisher.

© Somme Tourisme - 2022

