

Journée espaces publics:

»Apprenons à gérer
nos villes et villages
autrement ».

Saint Valéry sur Somme le 16 Mars 2017

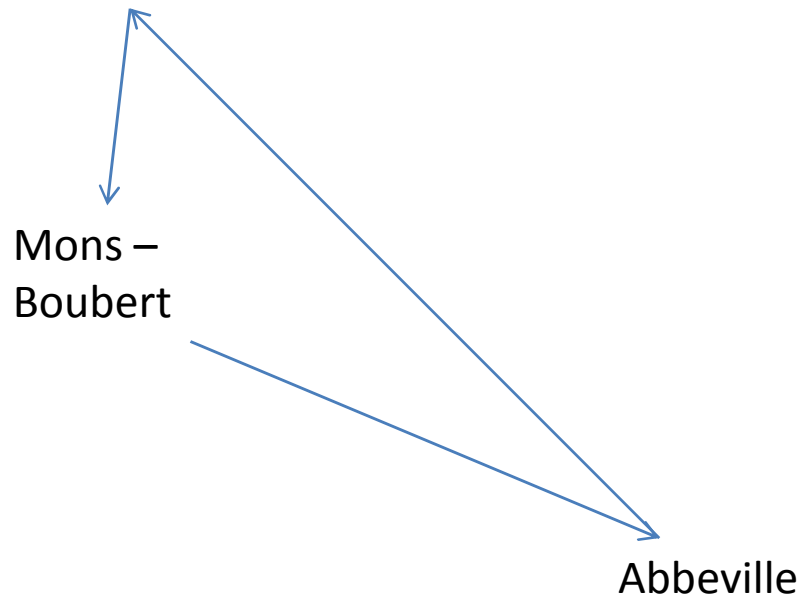
Retour d'expérience de la commune de Mons-Boubert



Situation géographique

- Mons – Boubert est un petit village rural basé dans le Vimeu entre Abbeville et Saint-Valéry sur-somme.

Saint-Valéry sur-somme



Notre parcours

- 2001: début du fleurissement
- 2004: premier massif de vivaces
- 2005: réalisation d'un dossier d'amélioration du cadre de vie et première participation au concours des villes et villages fleuris
- 2009: bilan des aménagements et poursuite du dossier
- 2011: obtention d'une première fleur
- 2012: obtention d'une deuxième fleur
- 2013: création d'un jardin pédagogique
- 2015: obtention d'une troisième fleur
- 2016: présentation au jury national et obtention de la quatrième fleur

En 2005

4

FICHE D'ANALYSE PAYSAGERE

Pour un fleurissement réussi

Commune de :
 Rue :
 Fiche renseignée par :
 Date :

1. Typologie paysagère de la rue :

CRITERES A RETENIR	OUI	NON	OBSERVATIONS
La rue est à forte densité de constructions			
La rue est large			
Les accotements de la rue sont en herbe			
L'habitat est récent			
Les constructions sont uniquement à usage d'habitation			
La rue est un axe principal			
La rue est commerçante			
La rue accueille des lieux publics (mairie, église, poste, gendarmerie, etc.)			
Autres			

2. Éléments de patrimoine

• patrimoine bâti :

=>
 =>
 =>

• patrimoine naturel :

=>
 =>
 =>

• points de vue :

=>
 =>
 =>

3. Points noirs paysagers :

=>
 =>
 =>

4. Type de population :

5. Impression générale :

Le plan de désherbage en 2006

- ° Inventaire des pratiques et du stockage
- ° Diagnostics des risques sur carte IGN 1 /25000
 - en bleu: eau
 - en vert : risque réduit
 - en rouge: risque élevé
- ° Prévention auprès des utilisateurs
- ° Gestion des déchets
- ° Choix des pratiques (**arrêt total sur le domaine public**, communication auprès des habitants avec un objectif d'amélioration du cadre de vie)

Les techniques alternatives

- Les techniques préventives: empêcher l'installation d'une flore indésirable
- Les techniques curatives: éliminer la flore indésirable installée

Les techniques préventives


- Engazonner les bords de voirie
- Faire jouer la concurrence (vivaces CS, arbustes)
- Utilisation des paillages (organiques, minéraux, synthétiques...)
- Accueillir les auxiliaires (favoriser la biodiversité)
- Tolérance aux mauvaises herbes
- **Prendre en compte les techniques d'entretien à la création d'un projet**




Plantation de couvre- sol

Acceptation de la
flore spontanée





Bâche
biodégradable en
milieu agricole



Les techniques curatives

Thermique: une chaleur à 70°C pendant 1s provoque l'éclatement des cellules

- Gaz flamme direct

Mécanique: éliminer les adventices en place

- Manuelle
- Binette
- Brosse
- Balai
- Fauche avec exportation



THERMIQUE

MECANIQUE



Au Rotofil





- 2009 : Début des travaux d'assainissement pluvial ,enfouissement des réseaux et renforcement de la canalisation d'eau potable.



- 2010 : la reconstruction...

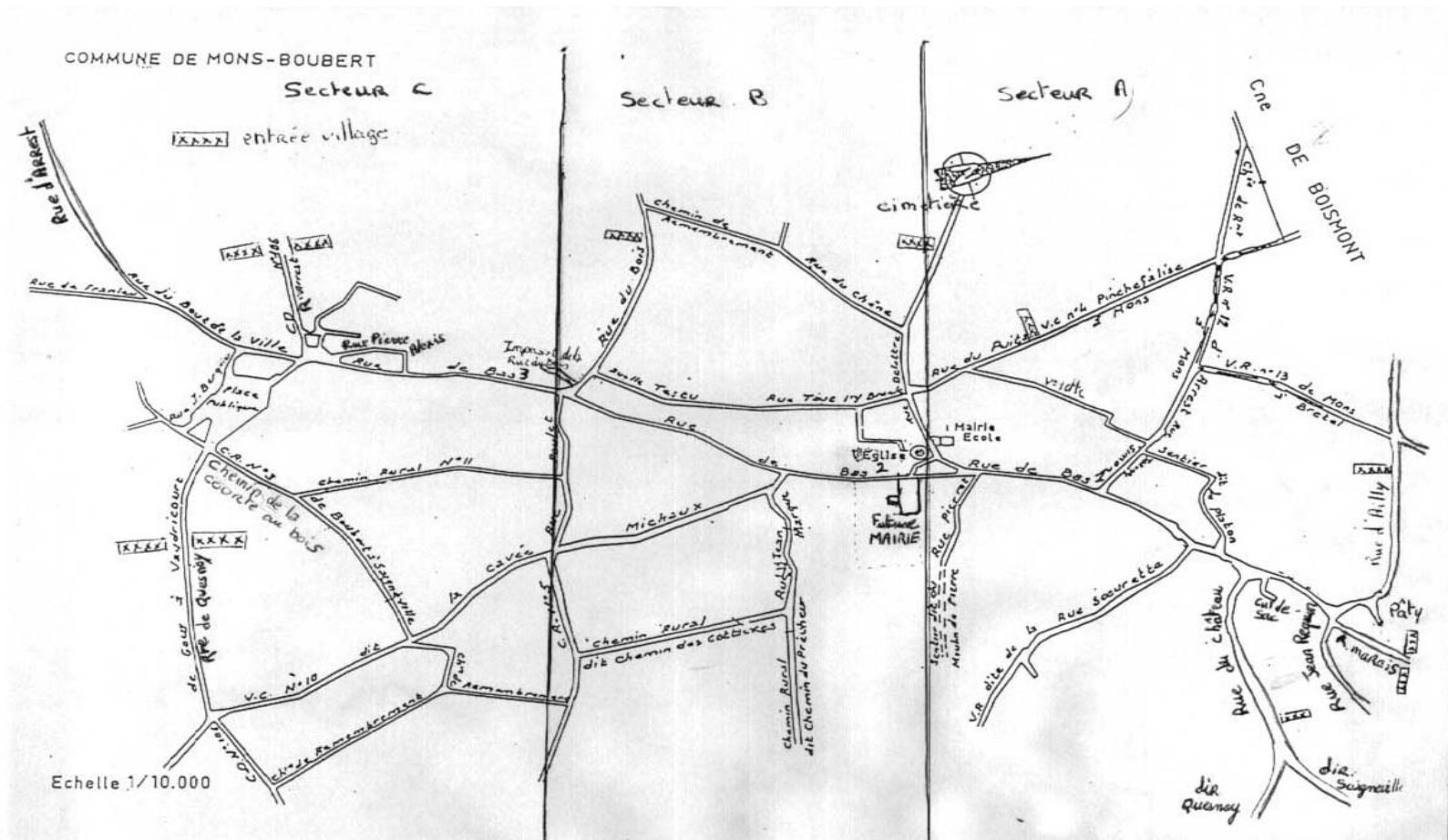


...Et l'implication de la population

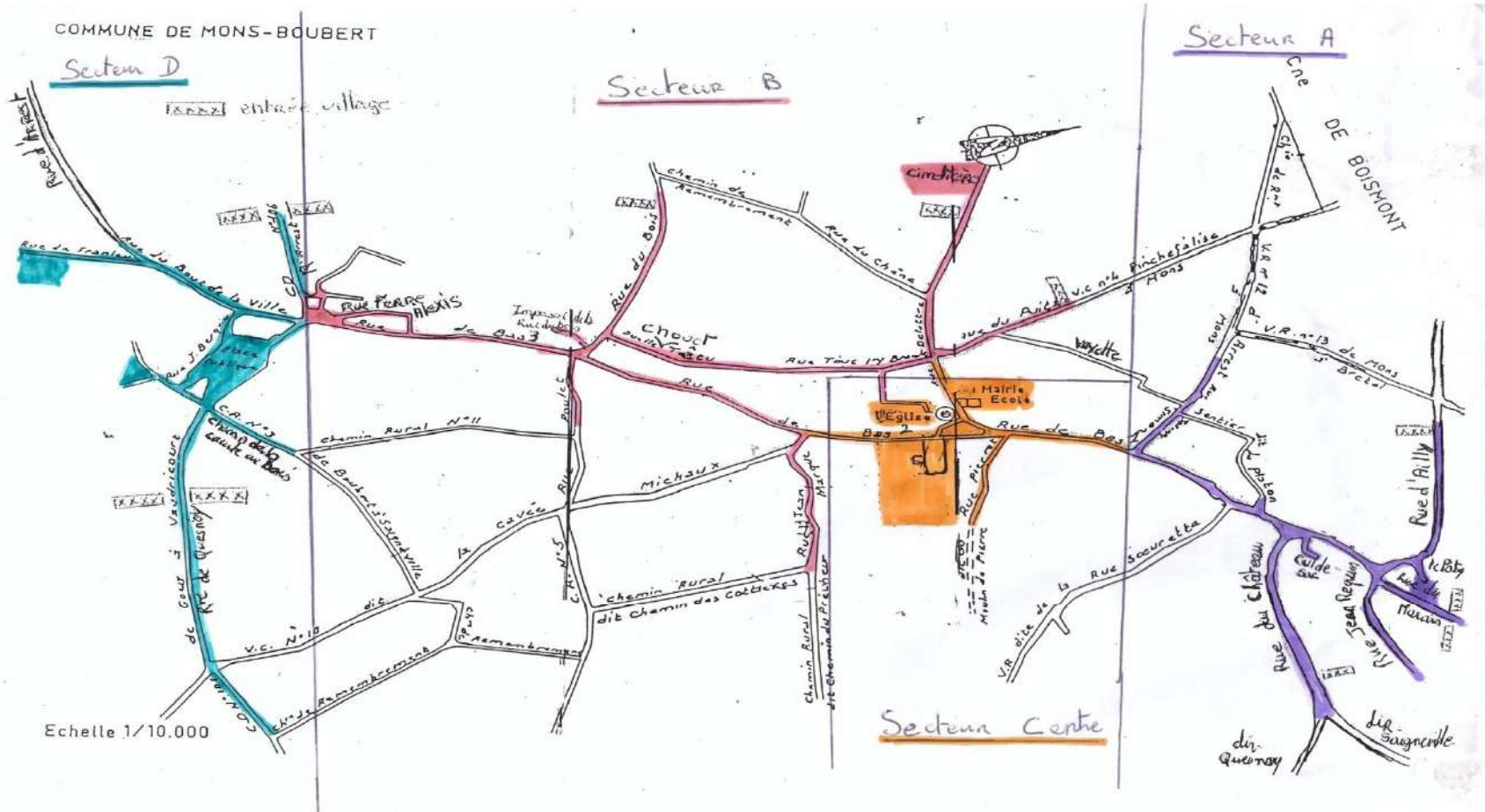
- Mise en place de contrats de fleurissement citoyen entre la municipalité et l'habitant
- Cahier de suivi des plantations vivaces, arbustes, arbres...
- Mise en place de zones en Gestion différenciée et communication
- Animation avec les écoles ,organismes et autres collectivités
- Bilan des pratiques

Gestion des différents espaces en 2012

- Les travaux d'entretien sont réalisés par secteur.



Gestion des différents espaces en 2014



Pour aller plus loin... (2014)

- Guide de Gestion des Espaces Verts :

C'est la mise en place d'une gestion différenciée pour le maintien et l'accueil de la biodiversité et de la préservation de la ressource en eau.

Quatre zones ont été définies: IMPECCABLE

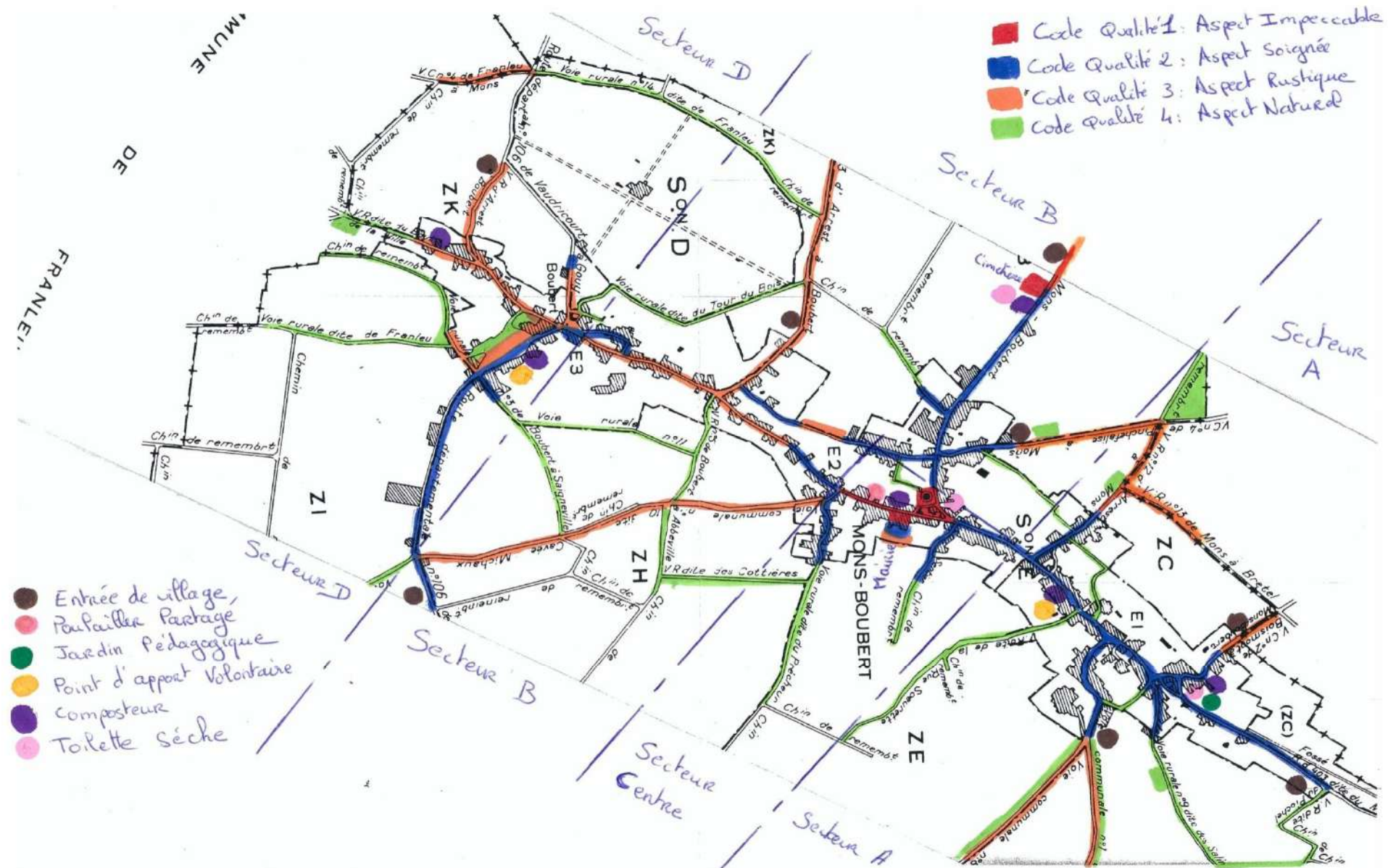
SOIGNE

RUSTIQUE

NATUREL

Plan des codes qualité

- Code Qualité 1: Aspect Impeccable
- Code Qualité 2: Aspect Soignée
- Code Qualité 3: Aspect Rustique
- Code Qualité 4: Aspect Naturel





Plan annuel de fauchage

2010

- Fauche de la rue de Bas et de la rue Delattre au rotofil (3 à 5 fois) avec extraction des déchets.
- Fauche du village à l'épareuse (3 à 4 fois) avec zone en GD.
- Fauche des extérieurs de village (3 à 4 fois) passe de sécurité uniquement et une fauche totale en fin de saison.
- Fauche des chemins communaux (1 fois) en fin de saison

2014

- ° Fauche de la rue du val en cendres, Delattre et Bout de la ville au rotofil (3 à 5 fois) avec extraction des déchets.
- ° Fauche du village à l'épareuse (2 à 3 fois) avec zone en GD.
- ° Fauche des extérieurs de village (2 à 3 fois) passe de sécurité uniquement et une fauche totale en fin de saison.
- ° Fauche des chemins communaux (1 fois) en fin de saison (fin juillet)

Quelques aménagements






Le cimetière 0 phyto 2017

Début des aménagements en 2012...









Conclusion

- Connaissance du patrimoine vert à gérer
- Connaissance des végétaux (arbres, arbustes, vivaces...)
- Connaissance des plantes adventices (esthétique, utile...)
- Attention aux Espèces Exotiques Envahissantes
- Implication des élus, des agents et de la population

- **Combinaison des connaissances, des pratiques d'entretien employées et de la communication qui nous amènent à un résultat en ayant toujours le souci de préserver la qualité du cadre de vie.**



Merci de votre attention.

